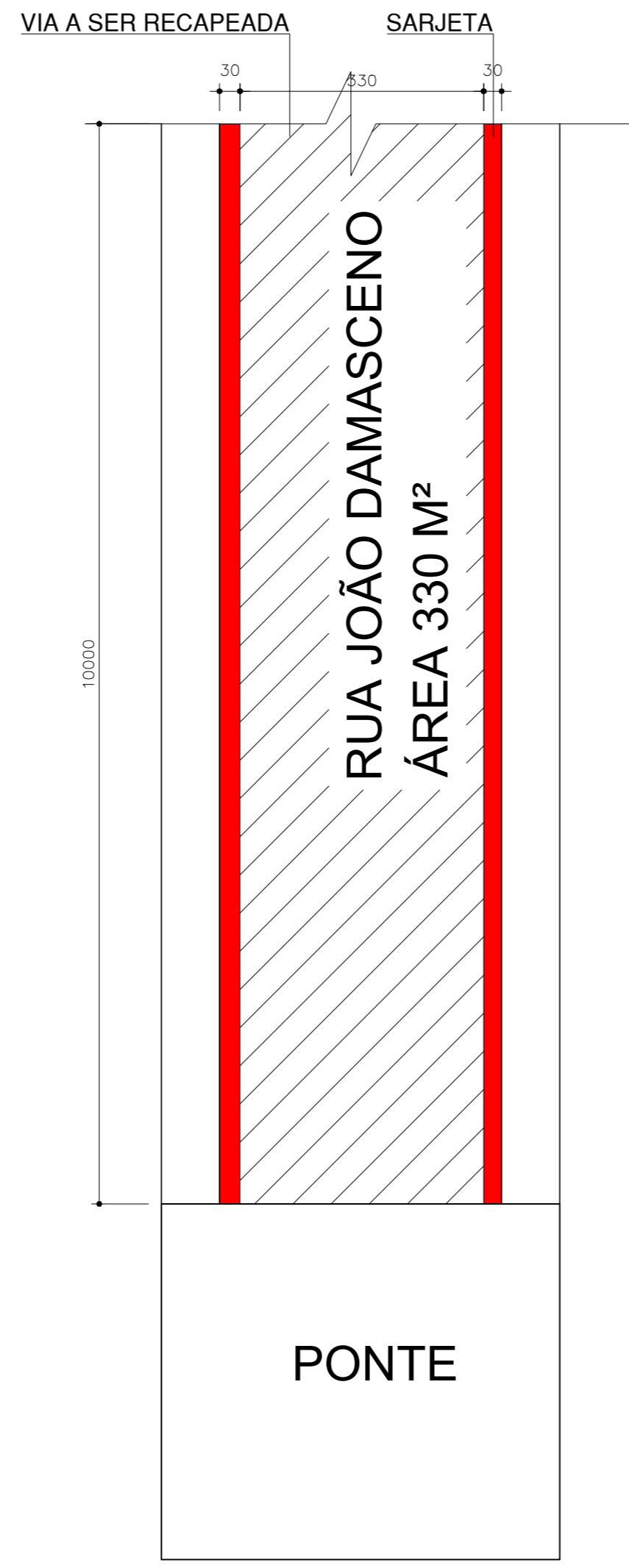


1 PLANTA DAS RUAS CASCALHO E SANTANA E PRAÇA DA BANDEIRA
ESCALA: 1/100



2 PLANTA DA RUA DAMASCENO
ESCALA: 1/100

LARGURA	EXTENSÃO	ÁREA(m ²)	RUA	TRECHO
4,20m	58,00	243,60	RUA SANTANA	1
5,60m	140,00	784,00	RUA SANTANA	2
3,60m	5,93	21,35	RUA SANTANA	PONTE
4,90m	20,00	98,00	RUA SANTANA	3
12,4 E 5,40m	31,33	294,50	RUA SANTANA	4
5,40m	39,00	210,60	RUA SANTANA	5
TOTAL DE ÁREA DA RUA SANTANA= 1.652,05 M ²				

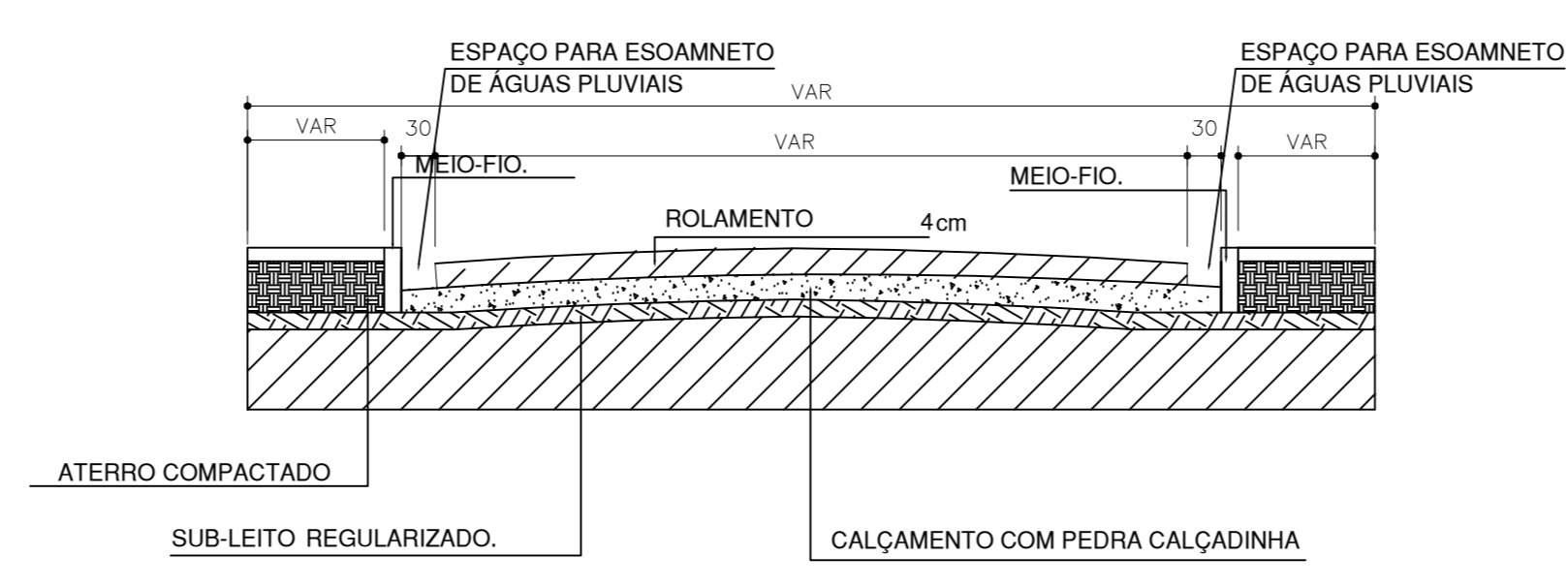
LARGURA	EXTENSÃO	ÁREA	RUA
5,00m	100,00	500M ²	RUA CASCALHO

LARGURA	EXTENSÃO	ÁREA	RUA
3,30m	100,00	330,00	RUA JOÃO DAMASCENO

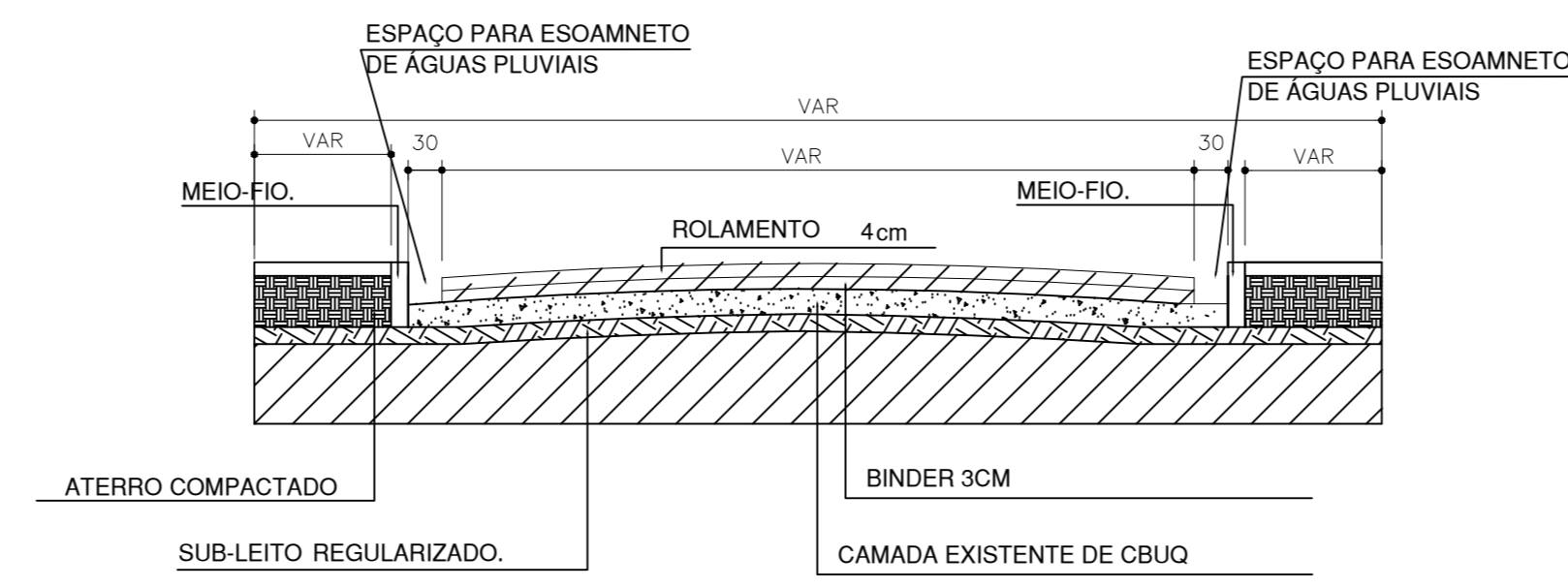
PRAÇA DA BANDEIRA
676M ² MEDIDA TIRADA NO AUTOCAD

TOTAL DAS ÁREA A SEREM PAVIMENTADAS= 2.482,05 M²

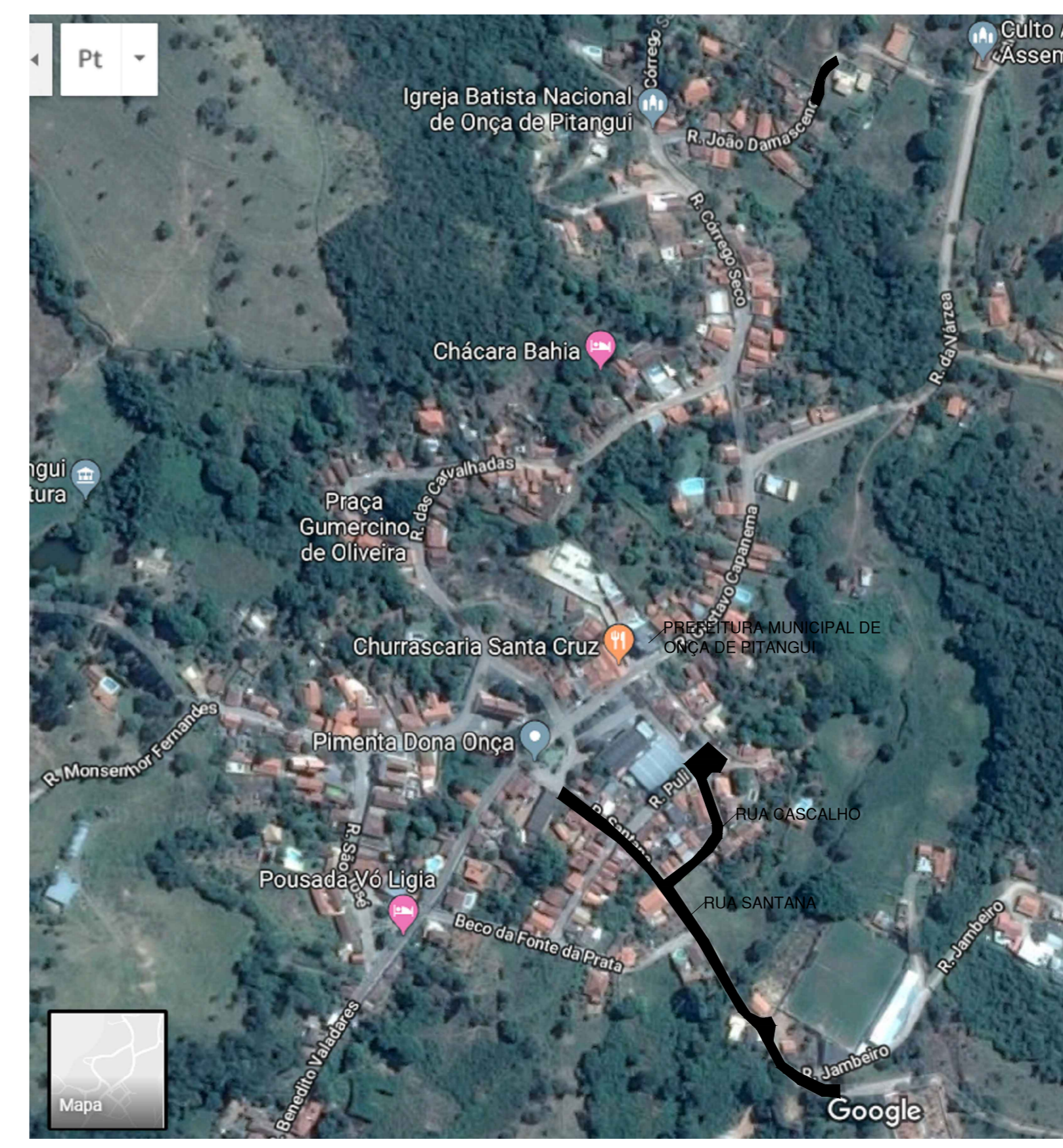
- LOCAL A SER RECAPEADO COM UMA CAMADAS
- LOCAL A SER RECAPEADO COM DUAS CAMADAS
- RESERVADO PARA SARJETA COM AS PEDRAS DO CAÇAMENTO EXISTENTE
- CONSTRUIR MEIO-FIO



2 CORTE TRANSVERSAL DA PRAÇA DA BANDEIRA E TRECHO 1 DA RUA SANTANA
ESCALA: 1/100



3 CORTE TRANSVERSAL DAS RUAS CASCALHO, SANTANA E JOÃO DAMASCENO
ESCALA: 1/100



4 IMAGEM AÉREA
ESCALA: 1/100

PROJETOS DE PAVIMENTAÇÃO ASFÁLTICA			
PREFEITURA MUNICIPAL DE ONÇA DE PITANGUI			
Local	PARTE DA RUA SANTANA, RUA CASCALHO, RUA JOÃO DAMASCENO E PRAÇA DA BANDEIRA EM ONÇA DE PITANGUI-MG		
Prefeito	GERALDO MAGELA BARBOSA		
ASSINATURA			
RESPONSÁVEL TÉCNICO	CREA	208.162/D	
	DATA	MARÇO/2019	
	ESCALAS	INDICADAS	
CONTEUDO	PLANTAS, DETALHES E SITUAÇÃO	FOLHA	01/01