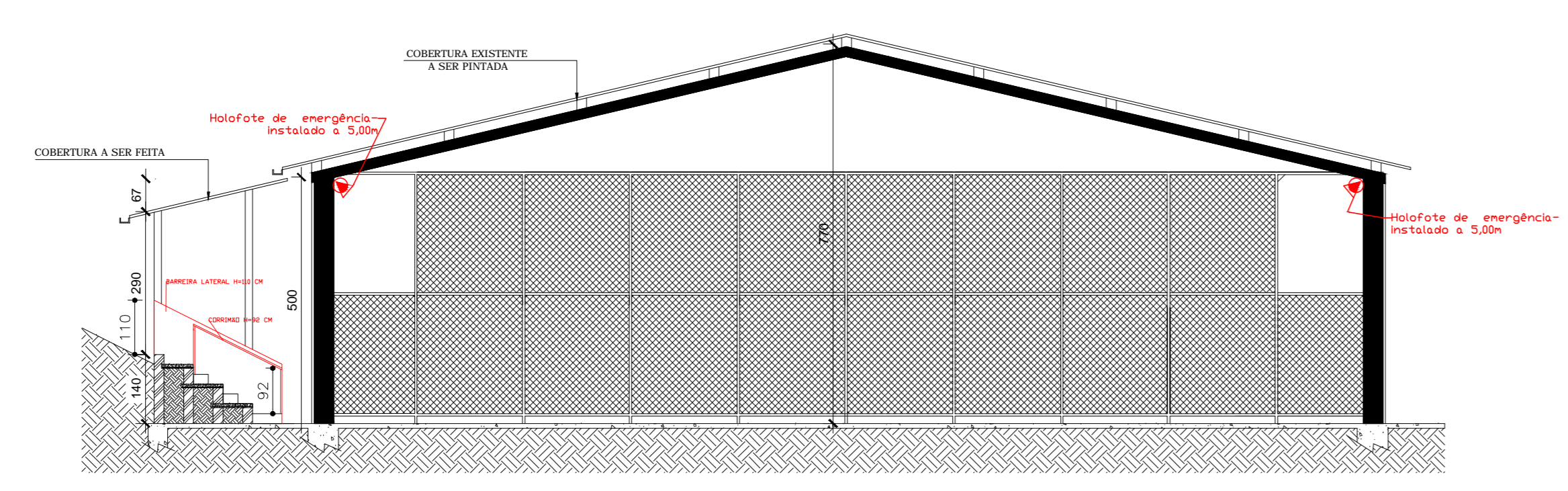


1 PLANTA QUADRA
ESCALA 1:100
AREA = 807,91M²



2 CORTE AA
ESCALA 1:100

LOTAÇÃO MÁXIMA
98 PESSOAS SENTADAS

MODELO DA PLACA M2 - IT15
SEM ESCALA

QUADRO DE ÁREAS

ARQUIBANCADA	62,79m ²
QUADRA	745,12m ²
ÁREA TOTAL	807,91 m ²

NOTA: NÃO ÉVETE LOCAL DE ARMAZENAMENTO E COMERCIALIZAÇÃO DE GÁS COMERCIO VERIFICAÇÃO DE FOGOS DE ARMEIO E LOCAL DE ARMAZENAMENTO DE SACOS INFLANTES, TÓXICOS E CORROSIVOS A UMA DISTÂNCIA MÍNIMA DE 10M DO LOCAL, ONDE SERÁ CONSTRUÍDA A QUADRA.

LEGENDA

	Extintor de pó ABC
	PONTO DE ILUMINAÇÃO DE EMERGENCIA

RESUMO DA FOLHA

LEGENDA	QUANTIDADE	ESPECIFICAÇÃO
	01	Extintor de pó ABC- 04 Kg
	04	PONTO DE ILUMINAÇÃO DE EMERGENCIA

ESTA EDIFICAÇÃO ESTÁ DOTADA DOS SEGUINTES SISTEMA DE PROTEÇÃO CONTRA INCENDIO

- EXTINTORES DE INCENDIO
- ILUMINAÇÃO DE EMERGENCIA
- SINALIZAÇÃO DE EMERGENCIA
- SAIDAS DE EMERGENCIA
- BRIGADA DE INCENDIO
- PLANO DE INTERVENÇÃO DE INCENDIO

EDIFICAÇÃO DE ESTRUTURA EM CONCRETO ARMADO E AÇO

EM CASO DE EMERGENCIA-
LIGUE 193 - CORPO DE BOMBEIROS
LIGUE 190 - POLICIA MILITAR

MODELO DA PLACA M1 - IT15

NOTA:
ESTA QUADRA SERÁ UTILIZADA APENAS PARA FINS DESPORTIVOS

QUADRO RESUMO MEDIDAS DE SEGURANÇA (ANEXO K3)

CONTROLE DE MATERIAL	CONFORME
ALARME DE INCENDIO	Conforme IT 08
SEGURANÇA ESTRUTURAL	Conforme IT 14
ACESSO DE VIATURAS	Conforme IT 04
SAIDAS DE EMERGENCIA	Conforme IT 06
BRIGADA DE INCENDIO	Conforme IT 12
ILUMINAÇÃO DE EMERGENCIA	Conforme IT 13
SINALIZAÇÃO DE EMERGENCIA	Conforme IT 15
EXTINTORES DE INCENDIO	Conforme IT 16
PLANO DE INTERVENÇÃO DE INCENDIO	Conforme IT 11

CLASSIFICAÇÃO - Decreto Estadual nº 44.746/14

GRUPO	Ocupação	Divisão	Exemplos
F	TOPO DE TERREIRO DE PÙBLICO	F.3	Centros Esportivos de Exibição (Parques de Exposição)

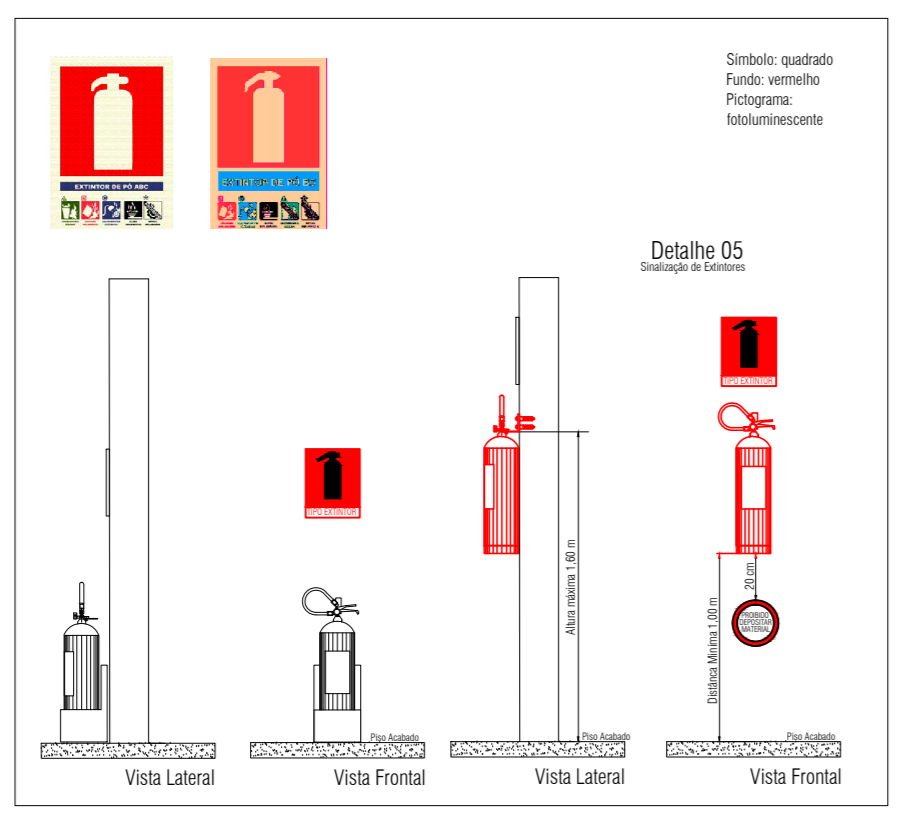
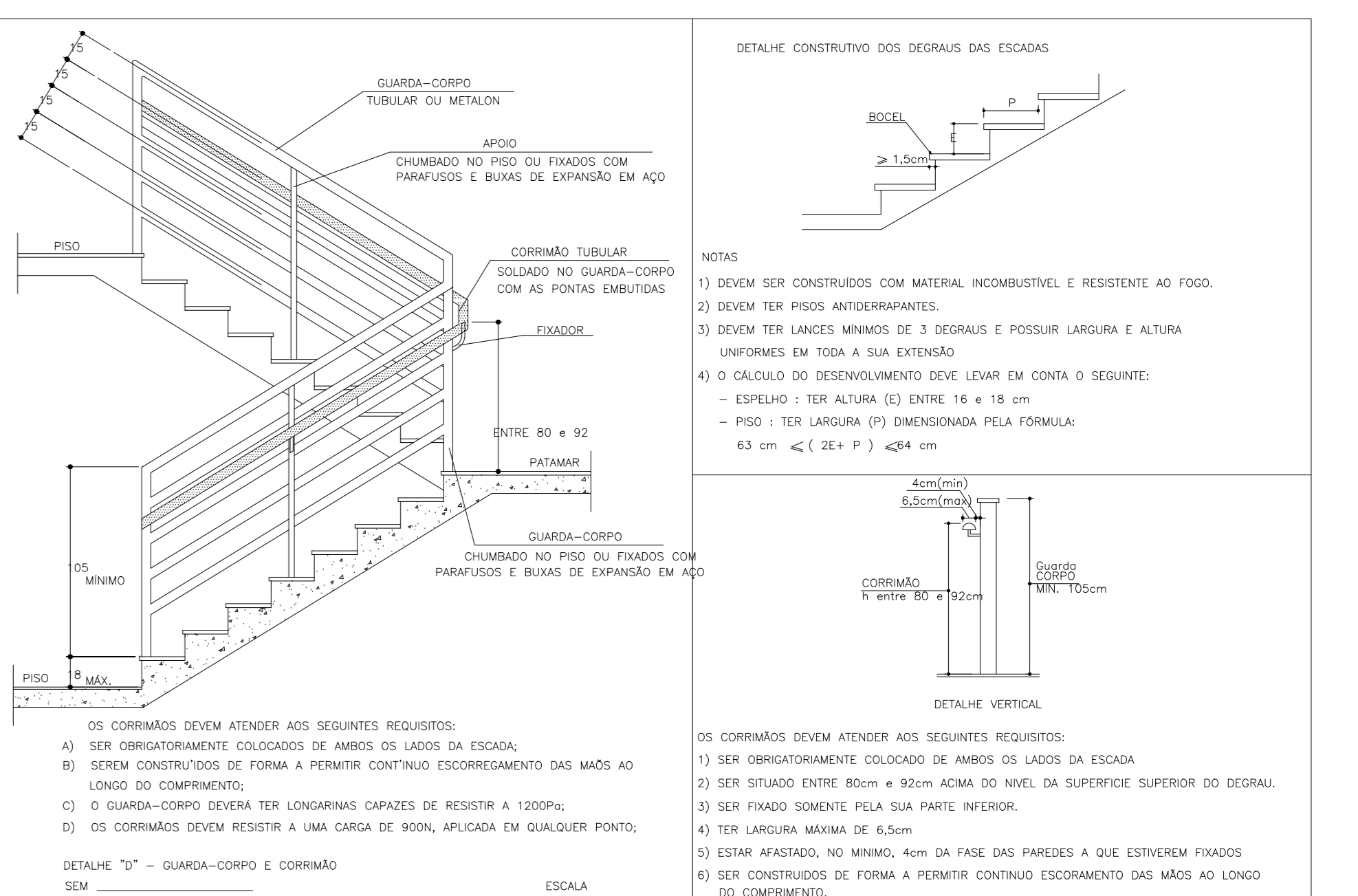
CARGA DE INCENDIO - IT 09

Ocupação	Divisão	CARGA DE INCENDIO
F	TOPO DE TERREIRO DE PÙBLICO	100 kg/m ²

CLASSIFICAÇÃO DAS EDIFICAÇÕES E ÁREAS DE RISCO QUANTO A CARGA DE INCENDIO

Risco	CARGA DE INCENDIO
BAIXO	ATE 200 kg/m ²

CÓDIGO	SÍMBOLO	SIGNIFICADO	FORMA E COR	APLICAÇÃO
S-1		SAÍDA	RETOANGULAR VERDE	INDICAÇÃO DO SENTIDO SAÍDA DO EDIFÍCIO, DE UMA SAÍDA DE EMERGENCIA L= 2H
S-2		SAÍDA DE EMERGENCIA	RETOANGULAR VERDE	INDICAÇÃO DO SENTIDO SAÍDA DE EMERGENCIA L= 2H
S-12		SAÍDA	RETOANGULAR VERDE	INDICAÇÃO DE SAÍDA DE EMERGENCIA UTILIZADA COMO CORRELACIONADA DO PICTOGRAMA PARA EMERGENCIA (L= 3H) (L= 3H) (L= 3H) (L= 3H)
E 5		EXTINTOR DE INCENDIO	RETOANGULAR VERDE	INDICAÇÃO DE LOCALIZAÇÃO DOS EXTINTORES DE INCENDIO
M 2		VER FIGURA M2	RETOANGULAR VERDE	ENTRADA PRINCIPAL DOS REUNIOES DE PÙBLICO
M 1		VER FIGURA M1	RETOANGULAR VERDE	NA ENTRADA PRINCIPAL DA EDIFICAÇÃO



PREFEITURA MUNICIPAL DE ONÇA DE PITANGUI SILVÂNIA PINTO DA SILVA VASCONCELOS

01/02 Projeto Completo Agosto / 2019

Assunto: PROJETO TÉCNICO DE PROTEÇÃO CONTRA INCENDIO

Ocupação: LOCALS DE REUNÃO DE PÙBLICO - CENTROS ESPORTIVOS E DE EXIBIÇÃO - F3

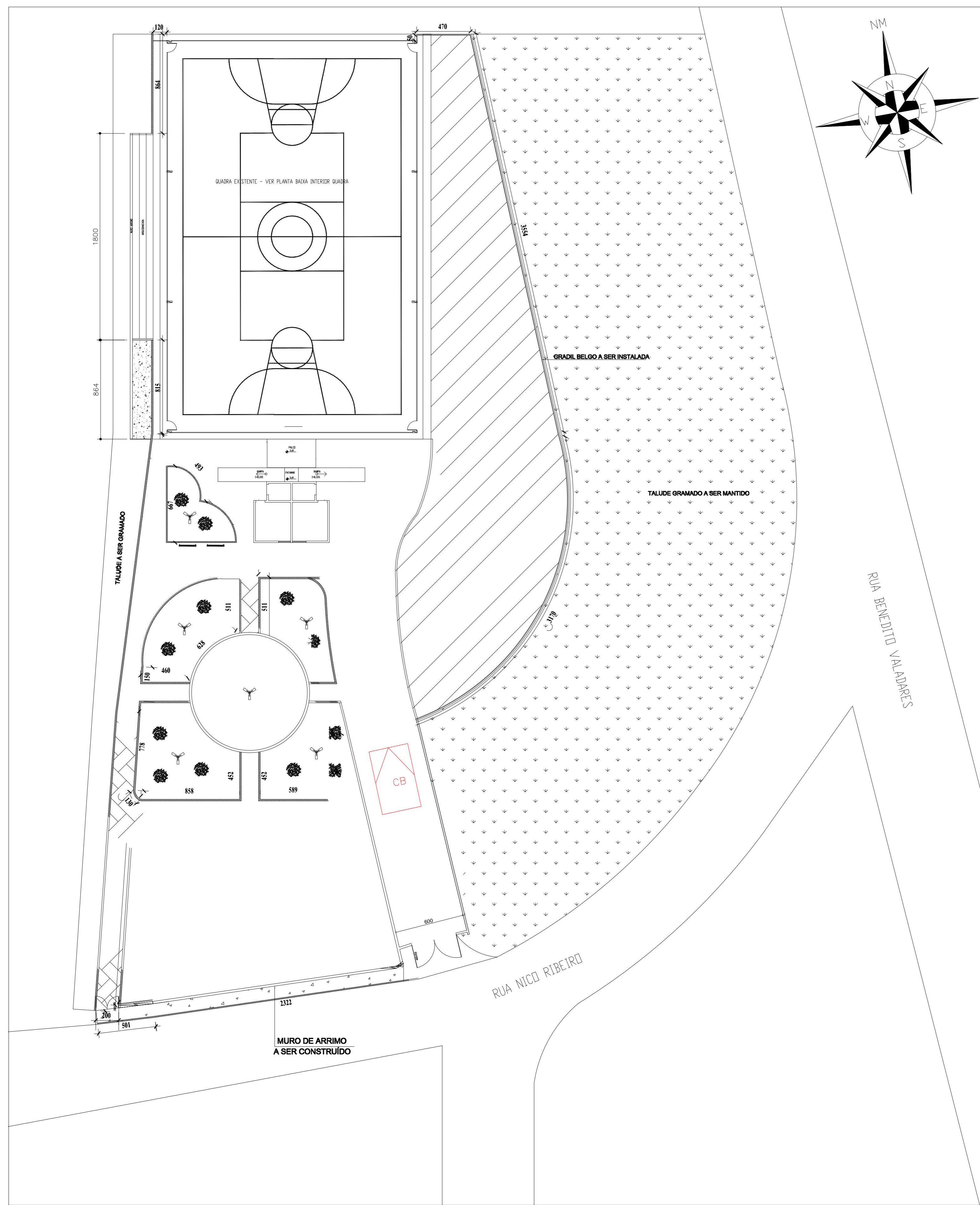
Local: Rua Nico Ribeiro, s/n, BAIRRO Bela Vista - Onça de PITANGUI/MG

Proprietário: Prefeitura Municipal de Onça de Pitangui/MG

Resp. Técnico: SILVÂNIA PINTO DA SILVA VASCONCELOS Crea: 208.162/D

Área Construída: 807,91M² Área Total: 807,91

Desenhista: SILVÂNIA PINTO DA SILVA VASCONCELOS - 37-99147-7687



3 PLANTA DE SITUAÇÃO
 ESCALA 1:200

02/02	Projeto Completo	Agosto / 2019
Assunto: PROJETO TÉCNICO DE PROTEÇÃO CONTRA INCÊNDIO		
Ocupação: LOCAL DE REUNIÃO DE PÚBLICO - CENTROS ESPORTIVOS E DE EXIBIÇÃO - F3		
Local: Rua Nico Ribeiro, s/nº, BARRIO Bela Vista - Onça de PITANGUI/MG		
Proprietário: Prefeitura Municipal de Onça de Pitangui/MG		
Resp. Técnico: SILVÂNIA PINTO DA SILVA VASCONCELOS Crea.: 208.162/D		
Área Construída: 807,91m²		Área Total: 807,91
Desenhista: SILVÂNIA PINTO DA SILVA VASCONCELOS - 37-99147-7687		